RIFACIMENTO ALLACCIAMENTO COMUNE DI PATRICA DN 100 (4") DP 75 bar

FROSINONE

PATRICA

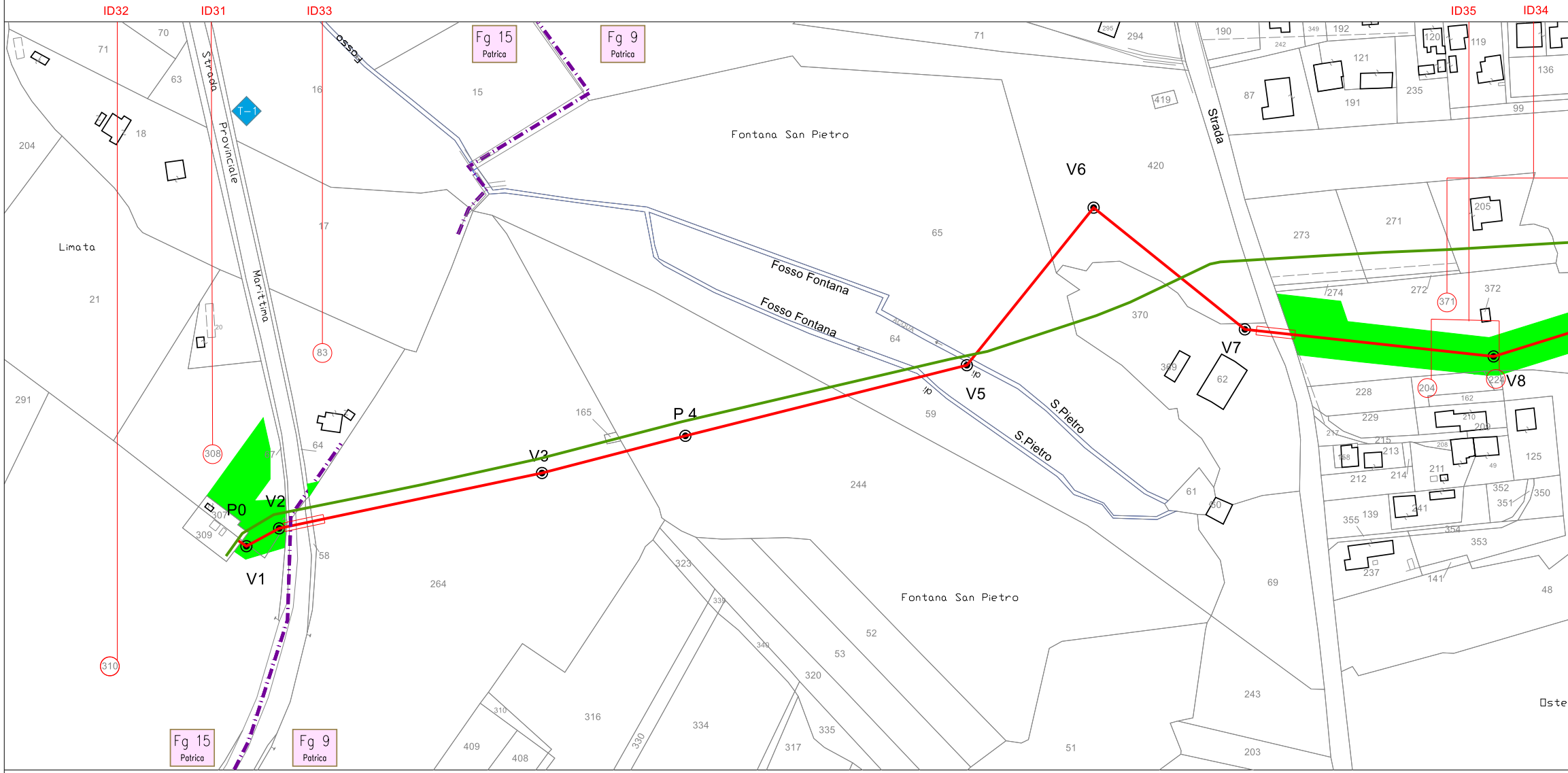
ID32
ID31
ID33
ID35
ID34
Fg 15 Patrica
Fg 9 Patrica
Strada Provinciale Marittima
Fosso
Fontana San Pietro
Fosso Fontana
S.Pietro
Strada
Limata
T-1
P0
V1
V2
V3
P 4
V5
V6
V7
V8
308
310
83
371
204
224
Ostе

RIFACIMENTO GASDOTTO PATRICA-ANAGNI DN 250 (10") DP 75 bar

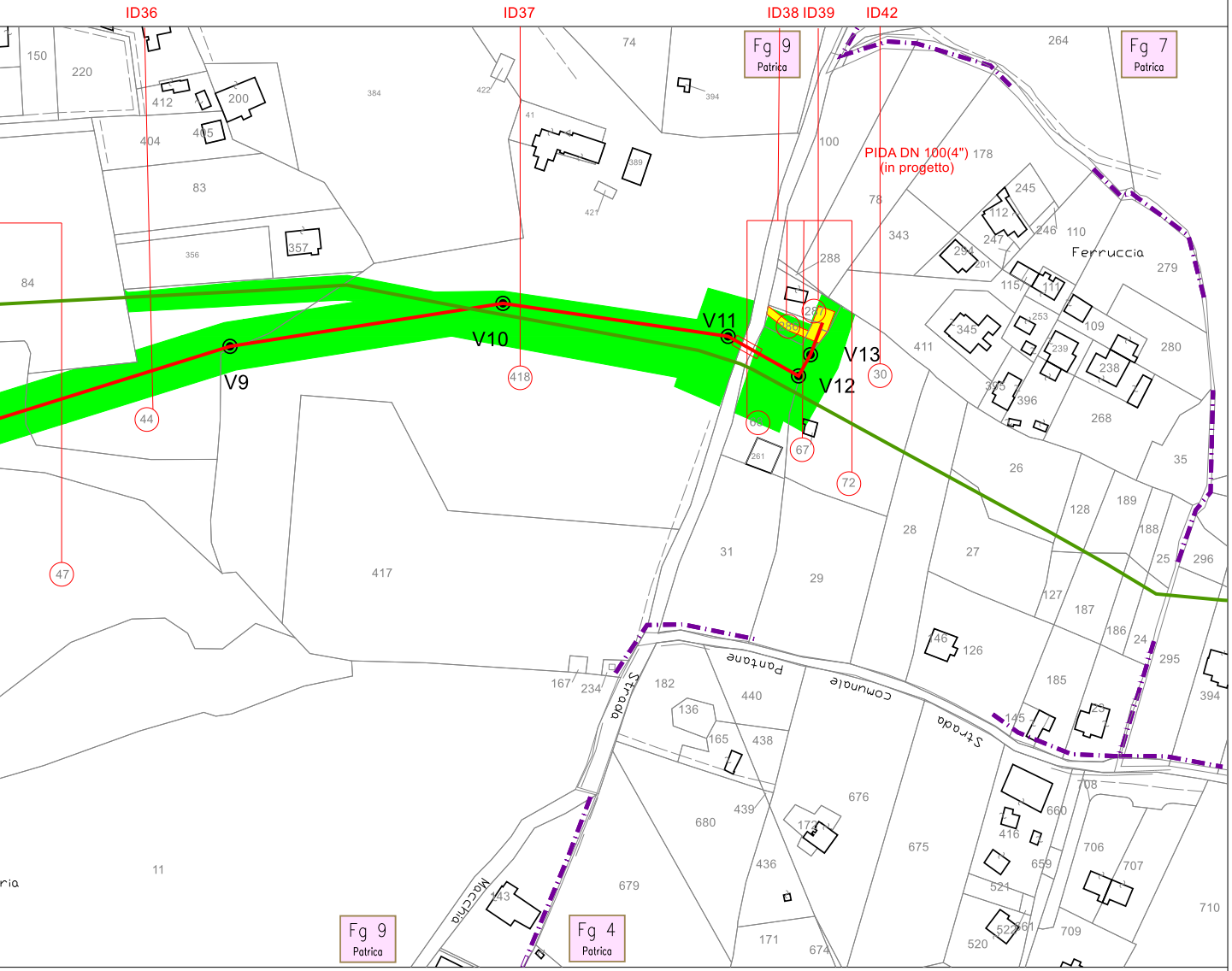
ID36
ID37
ID38 ID39
ID42
Fg 9
Patrica
Fg 7
Patrica
Fg 9
Patrica
Fg 4
Patrica
PIDA DN 100(4")
(in progetto)
V9
V10
V11
V12
V13
Ferruccia
Strada comunale Pantone
Strada
Macchia
44
47
418
68
67
72
30
150
220
412
200
404
405
83
84
356
357
384
422
41
389
421
74
394
100
178
78
343
245
112
246
110
247
294
201
288
115
111
279
253
109
345
411
239
238
280
398
396
268
35
26
28
27
128
189
188
25
296
127
187
186
24
295
146
126
185
394
145
23
31
29
417
261
167
234
182
440
136
165
438
680
439
173
676
675
436
679
171
674
708
660
416
659
706
707
521
520
522
561
709
710
143
11
264

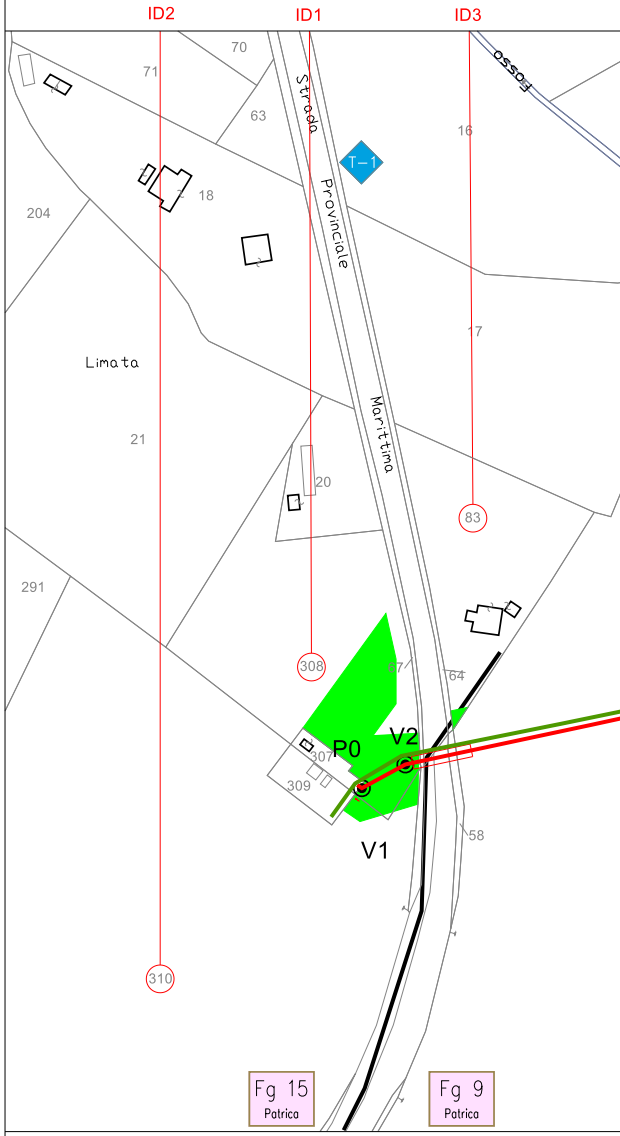
ID2
ID1
ID3
Fosso
Strada Provinciale Marittima
T–1
Limata
70
71
63
16
18
204
17
21
20
291
83
308
310
P0
V2
V1
307
309
67
64
58
Fg 15
Patrica
Fg 9
Patrica

FROSINONE

PATRICA

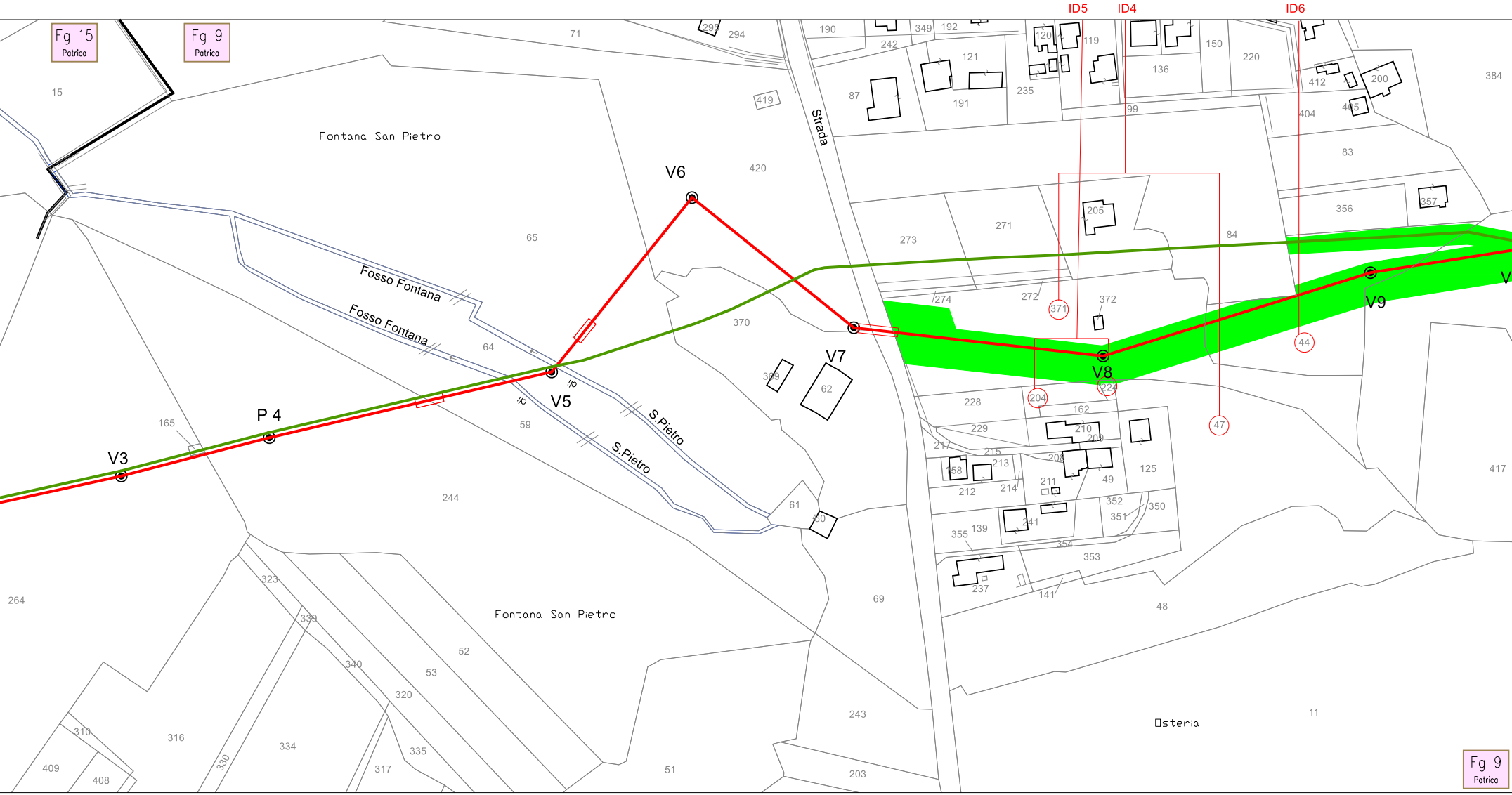

ID5
ID4
ID6
Fg 15
Patrica
Fg 9
Patrica
15
71
295
294
190
349
192
242
120
119
150
220
121
136
87
191
235
412
200
384
419
Strada
99
404
405
Fontana San Pietro
420
83
V6
205
357
65
273
271
84
356
Fosso Fontana
274
272
371
372
V
Fosso Fontana
370
V9
64
44
V7
369
62
V8
225
V5
204
228
162
47
165
59
229
210
209
P 4
S.Pietro
217
215
213
208
125
V3
S.Pietro
158
211
49
417
244
212
214
61
352
350
60
351
355
139
241
354
353
323
237
141
264
339
69
48
Fontana San Pietro
52
340
53
320
243
Osteria
11
310
316
334
335
330
409
408
317
51
203
Fg 9
Patrica

FROSINONE

PATRICA

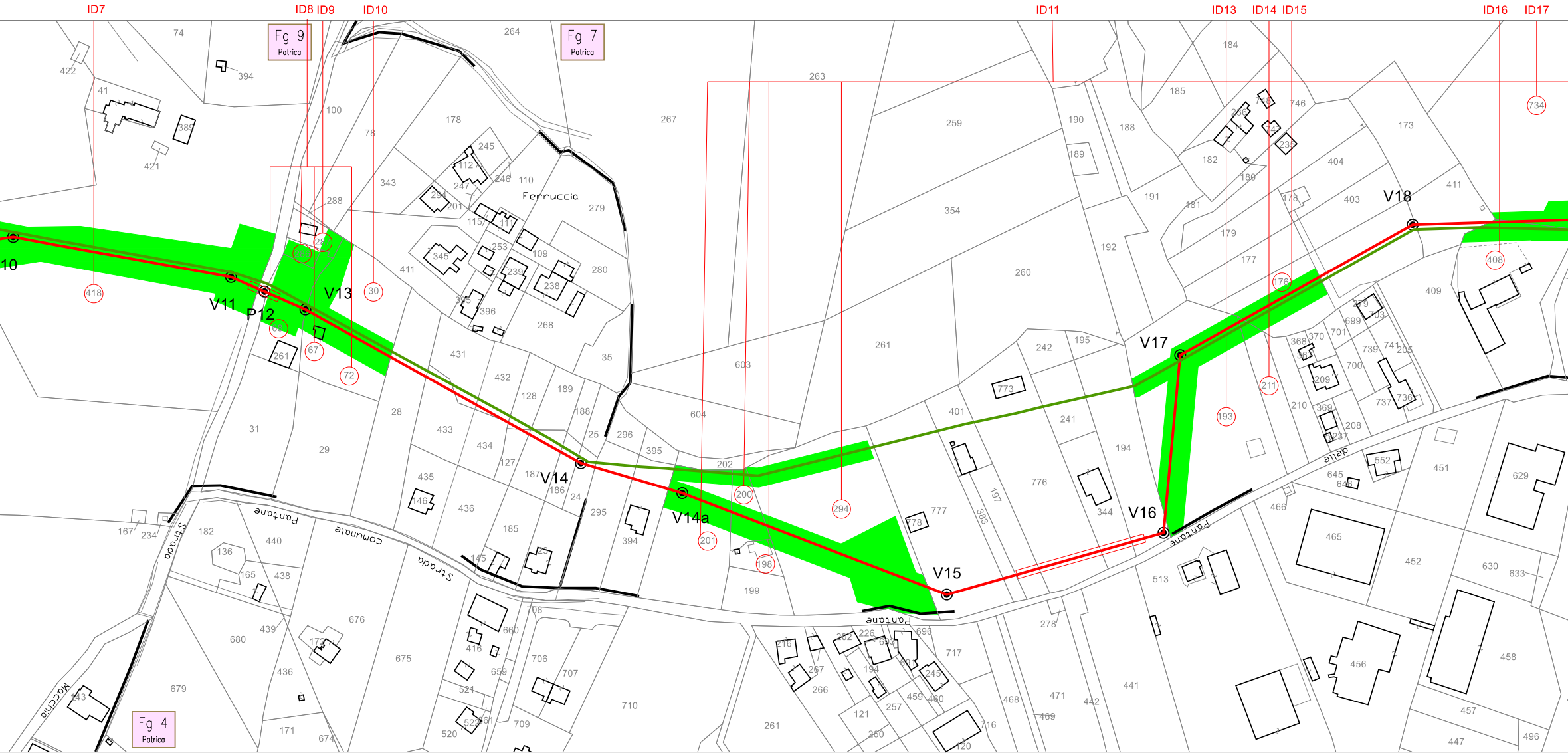
ID7
ID8
ID9
ID10
ID11
ID13
ID14
ID15
ID16
ID17
Fg 9
Patrica
Fg 7
Patrica
Fg 4
Patrica
10
V11
P12
V13
V14
V14a
V15
V16
V17
V18
Ferruccia
Strada comunale Pantane
Pantane
Pantane
delle
Strada
Macchia
418
68
67
72
30
280
200
201
198
294
193
211
176
408
734

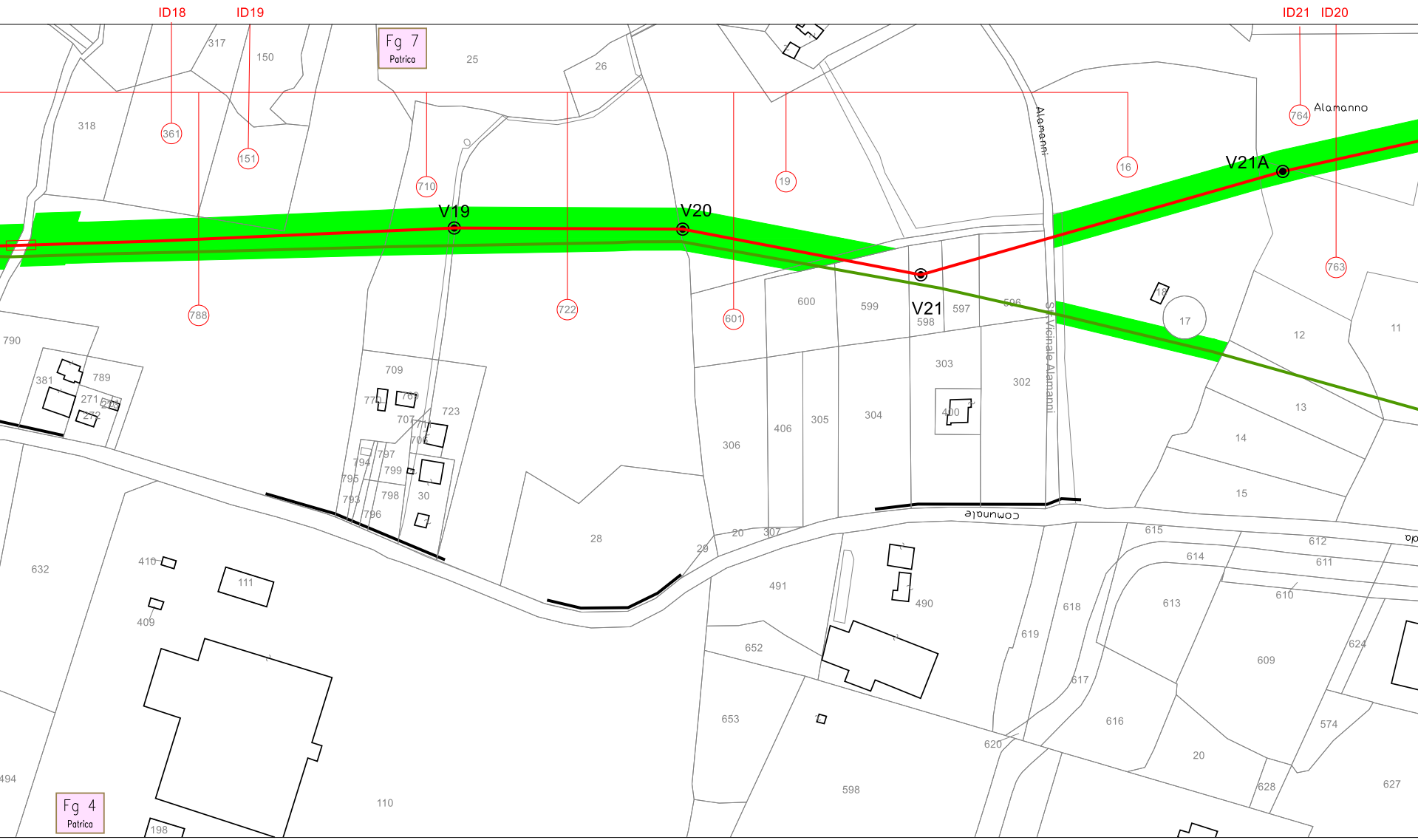
ID18
ID19
ID21
ID20
Fg 7
Patrica
317
150
25
26
318
361
151
710
19
16
Alamanni
Alamanno
764
V21A
V19
V20
V21
598
597
596
600
599
788
722
601
763
18
17
12
11
790
381
789
271
273
272
709
770
769
707
771
706
723
797
794
799
795
798
793
796
30
306
406
305
304
303
400
302
13
14
15
Str. Vicinale Alamanni
comunale
615
614
612
611
613
610
632
416
111
409
28
20
307
29
491
490
652
618
619
617
620
609
624
616
653
574
20
628
627
598
110
494
Fg 4
Patrica
198

FROSINONE			FROSINONE
PATRICA			PATRICA
07	03		

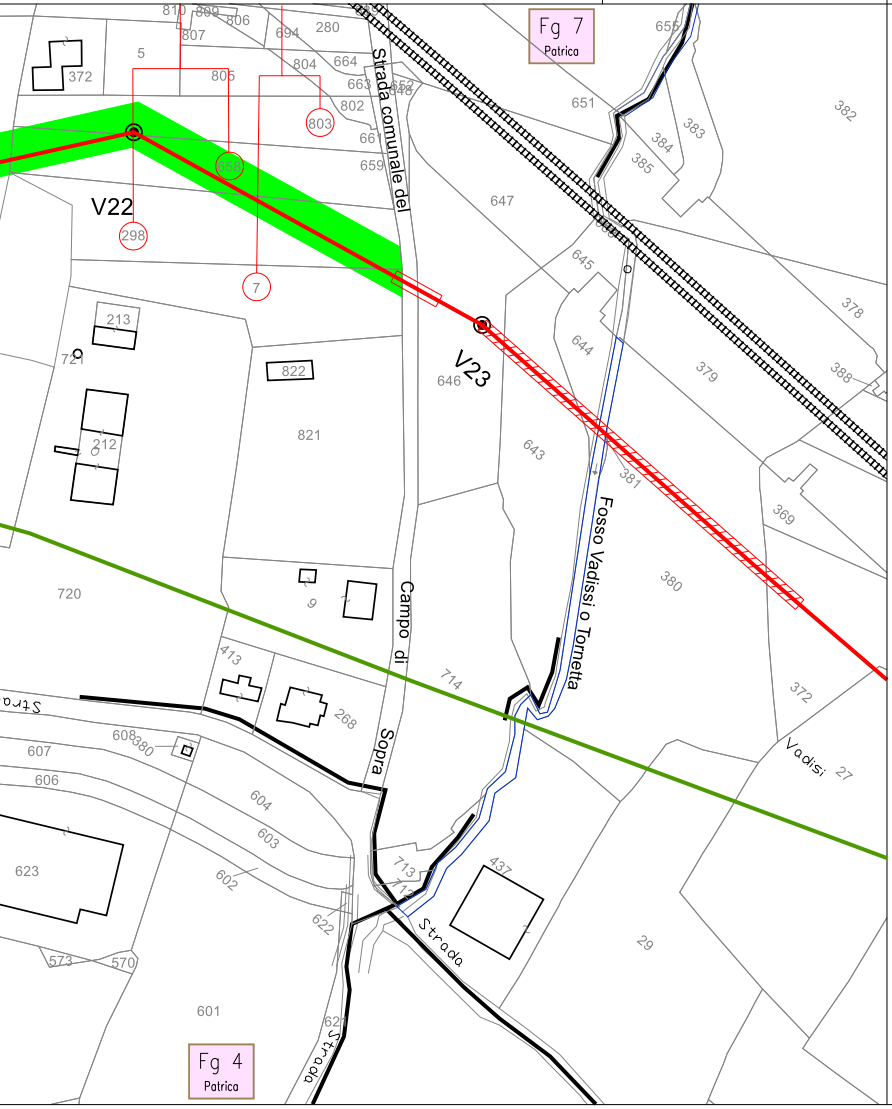
ID22
ID23
Fg 7
Patrica
V22
V23
298
7
803
Strada comunale del Campo di Sopra
Fosso Vadissi o Tornetta
Vadisi
Strada
Fg 4
Patrica
647
646
821
822
213
212
720
714
381
380
372
29
601
623

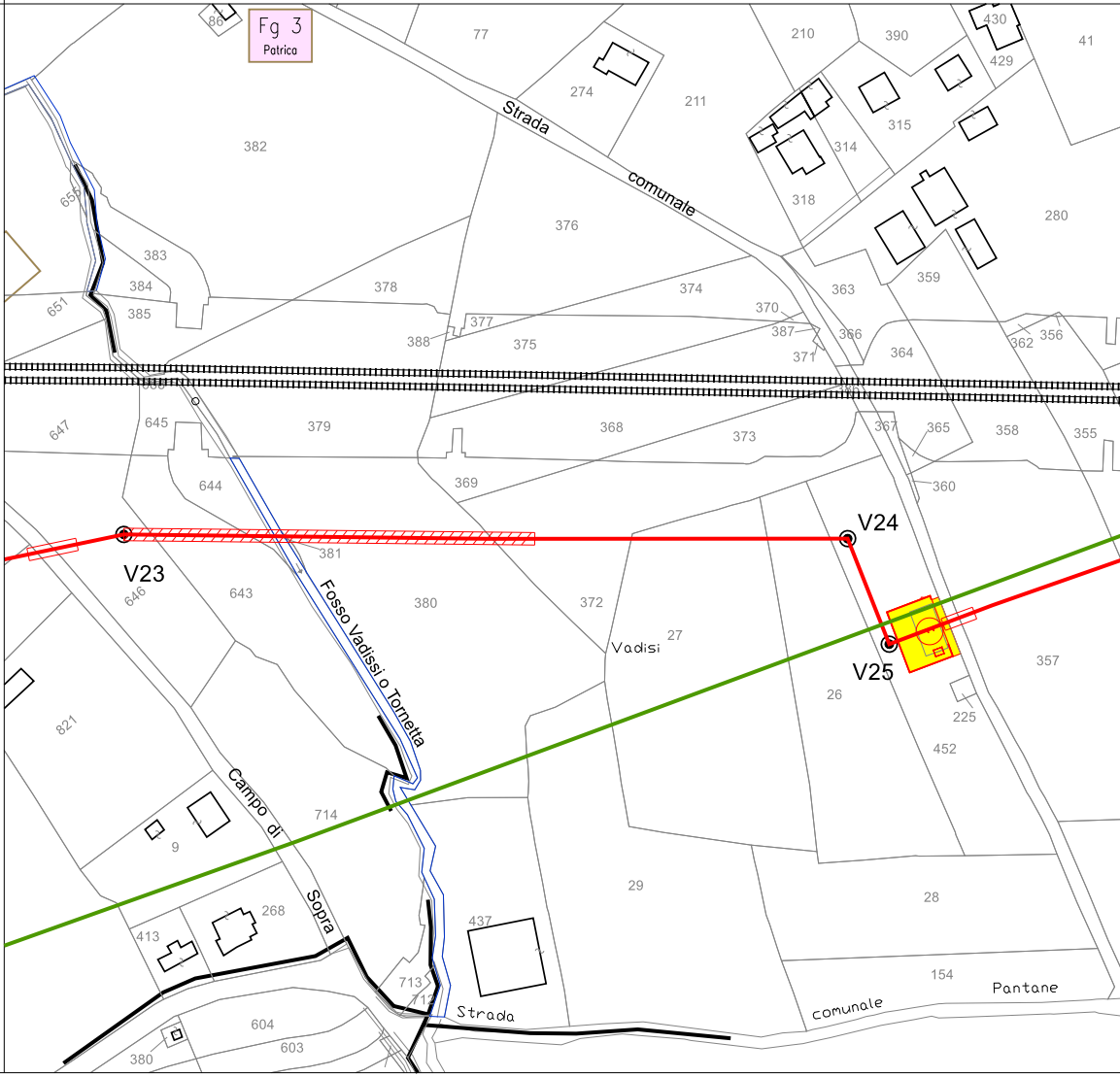
Fg 3
Patrica
Strada comunale
V23
V24
V25
Fosso Vadissi o Tornetta
Campo di Sopra
Vadisi
Strada comunale Pantane
382
376
378
379
368
373
381
380
372
714
29
28
154
357
452
225
26
27

FROSINONE

PATRICA

03 01

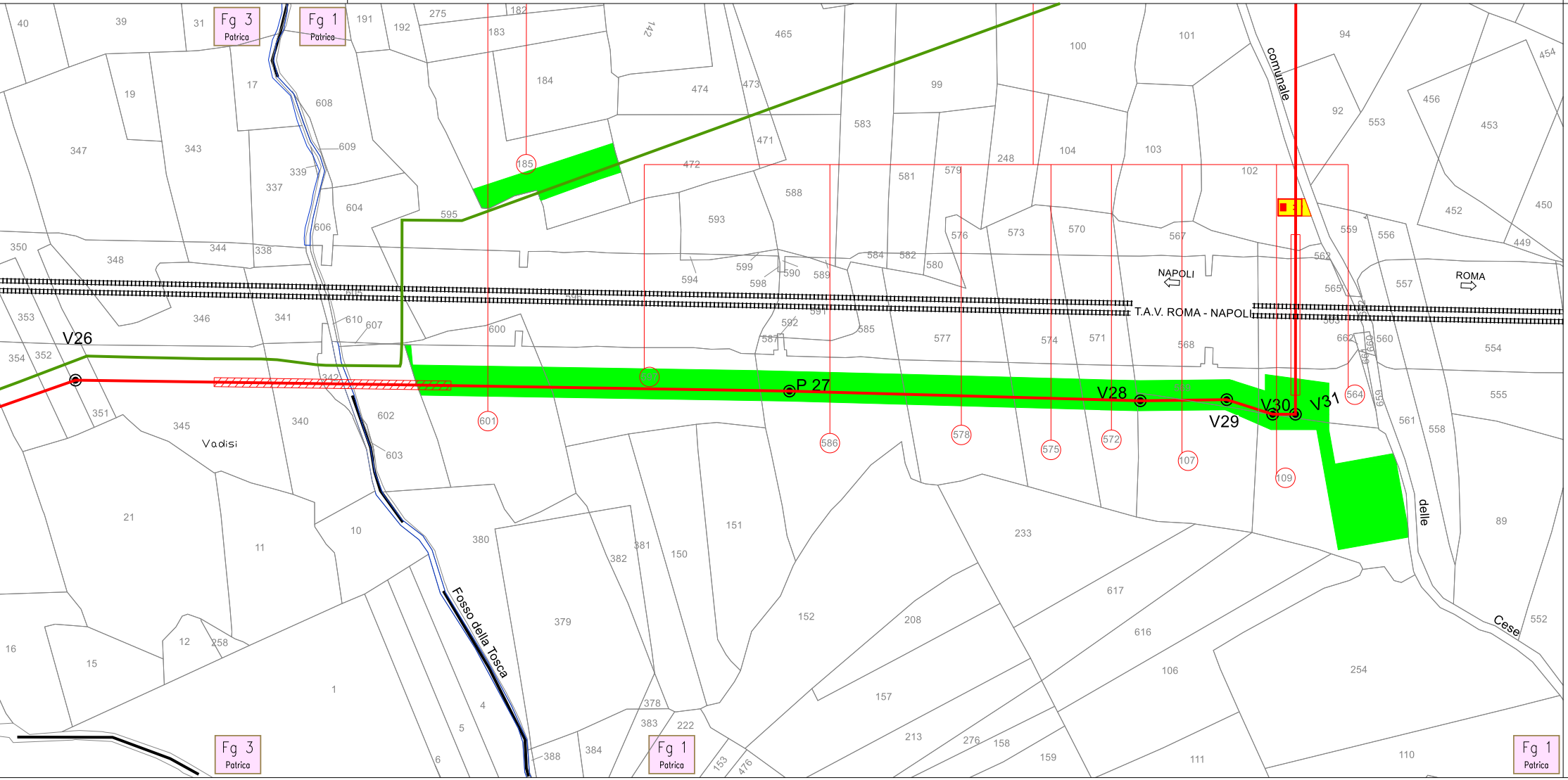
ID24
ID30
ID25
Fg 3
Patrica
Fg 1
Patrica
V26
P 27
V28
V29
V30
V31
T.A.V. ROMA - NAPOLI
NAPOLI
ROMA
Fosso della Tosca
Vadisi
comunale
delle
Cese
185
601
586
578
575
572
107
109
564
Fg 3
Patrica
Fg 1
Patrica
Fg 1
Patrica

FROSINONE	FROSINONE	Provincia
PATRICA	SUPINO	Comune
ID27 ID29 ID28 ID26		Foglio Catastale

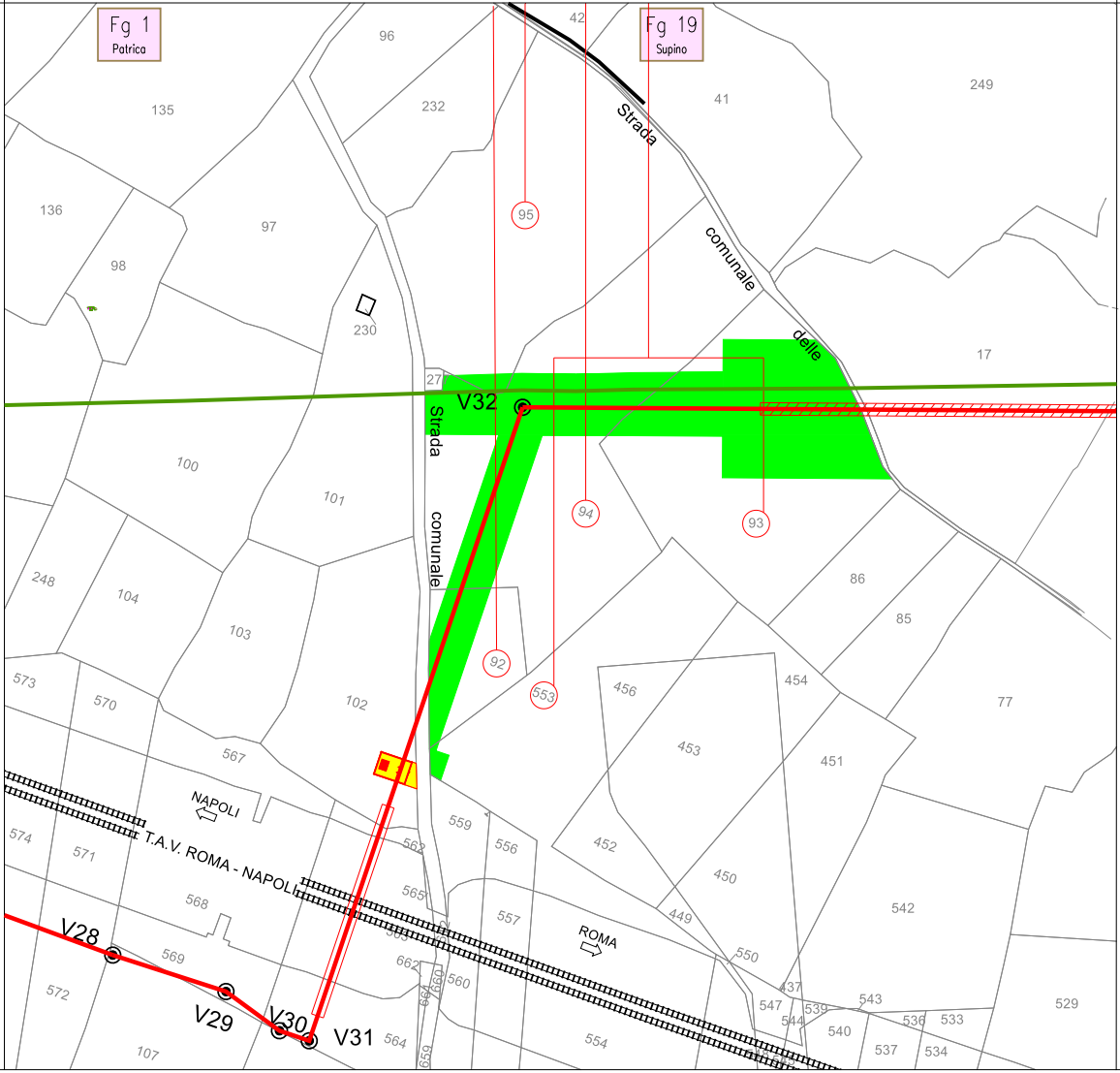
Fg 1
Patrica
Fg 19
Supino
Strada comunale delle
Strada comunale
V32
V31
V30
V29
V28
95
94
93
92
553
NAPOLI
T.A.V. ROMA - NAPOLI
ROMA
135
136
98
97
96
232
42
41
249
17
230
27
100
101
248
104
103
102
573
570
567
574
571
568
569
572
107
86
85
456
454
453
451
452
450
449
77
542
550
547
437
539
544
543
540
536
533
537
534
529
559
556
557
565
562
560
554
564
662
559
S

Tracciato di progetto	🟥
Condotta posata in TOC	▨
Metanodotto da dismettere	🟩
Mappali coinvolti	○
IMPIANTI	
Strada di accesso definitiva	S
Punto di intercettazione di derivazione importante	PIDI
Punto di intercettazione linea	PIL
Area di occupazione temporanea	🟩
Limiti Fogli Catastali	▬

Società
Gasdotti
Italia

SOCIETA' GASDOTTI ITALIA S.p.a.
Sede legale: Via della Moscova, 3 - 20121 Milano
Sede amministrativa: Via dei Salci, 25 - 03100 Frosinone
Tel. Centralino + 39 077588601
www.gasdottitalia.it

RIFACIMENTO GASDOTTO PATRICA-ANAGNI DN 250 (10") DP 75 bar da nodo 3260 a nodo 4010 ed opere connesse

(DA ID1 A ID30)

RIFACIMENTO ALLACCIAMENTO COMUNE DI PATRICA DN 100 (4") DP 75 bar

(DA ID31 A ID42)

Ministero dell'Economia e delle Finanze
Agenzia Entrate
MARCA DA BOLLO
€1,00
UNO/00
01005691 00002520 W04Y3001
00348993 11/02/2026 10:21:57
4578-00010 5F48C765184Z1F47
IDENTIFICATIVO : 01250740947331
0 1 25 074094 733 1

IMPOSIZIONE DI SERVITU' DI GASDOTTO PER PUBBLICA UTILITA'

COMUNE DI: PATRICA

PROVINCIA DI: FROSINONE

PLANIMETRIA SU BASE CATASTALE DEI TERRENI DA OCCUPARE TEMPORANEAMENTE

PLANIMETRIA CATASTALE SCALA 1:2000

IL CONSULENTE

STUDIO LEGALE
Avv. VASILE Luigi
Via Piano 2 - 86029 TRIVENTO (CB)
Tel. 329 2957637 - 0874 873005
P.iva: 017 89 65 07 00

SOCIETA' GASDOTTI ITALIA S.p.a.
Procuratore Speciale