RIFACIMENTO ALLACCIAMENTO COMUNE DI PATRICA DN 100 (4") DP 75 bar

FROSINONE

PATRICA

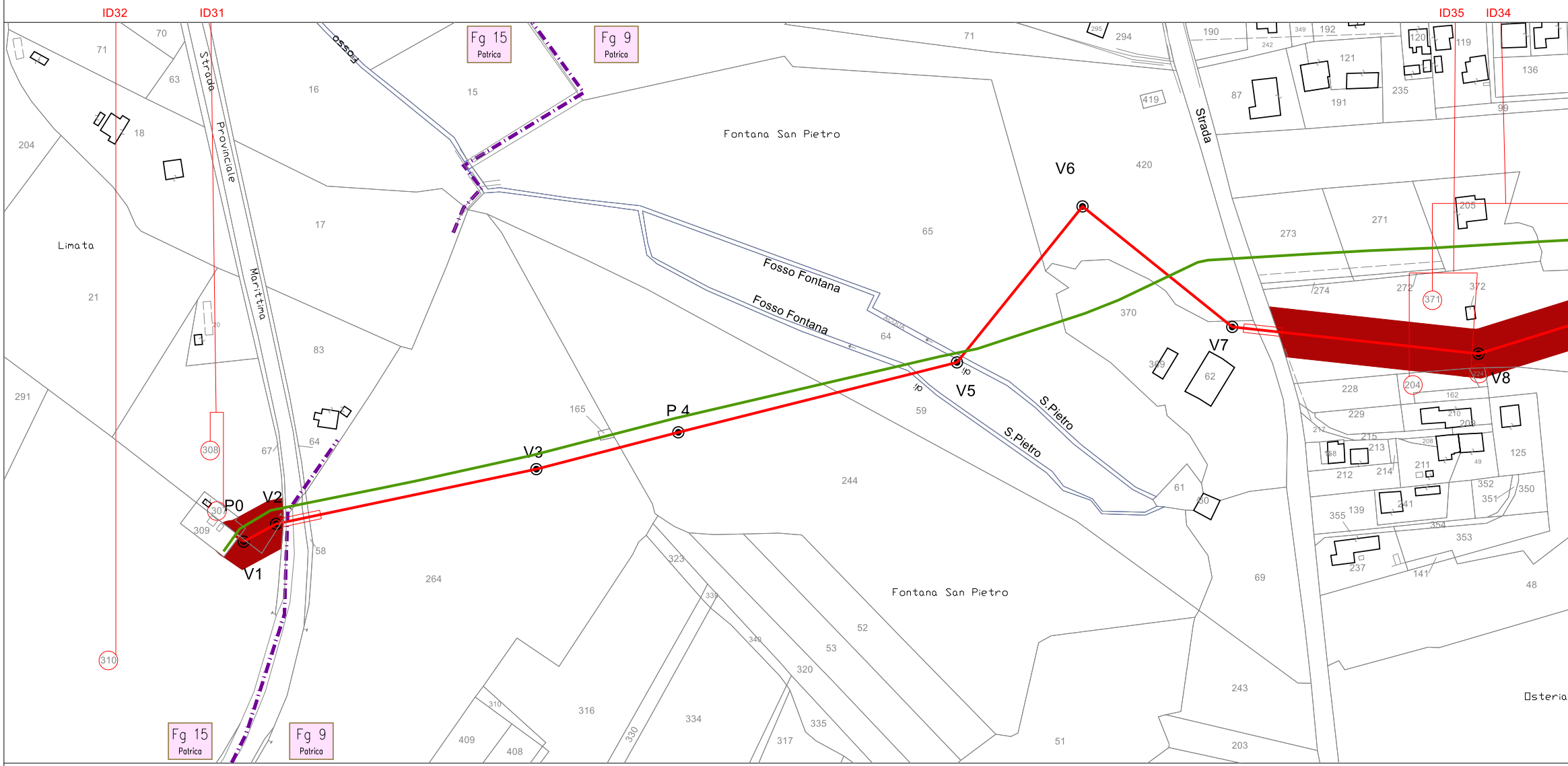
ID32
ID31
ID35
ID34
Fg 15 Patrica
Fg 9 Patrica
Strada Provinciale Marittima
Fosso
Fontana San Pietro
Limata
Fosso Fontana
S.Pietro
Strada
Osteria
P0
V1
V2
V3
P 4
V5
V6
V7
V8
308
309
310
371
372
204
224
71
70
63
16
15
18
204
17
21
83
291
67
64
58
165
264
244
65
64
59
71
294
420
370
369
62
61
60
69
243
203
51
52
53
320
335
317
334
316
323
409
408
310
330
332
340
190
192
121
191
87
235
120
119
136
99
419
273
271
274
272
205
228
229
162
210
209
217
215
213
212
214
211
208
125
352
351
350
355
139
241
354
353
237
141
48

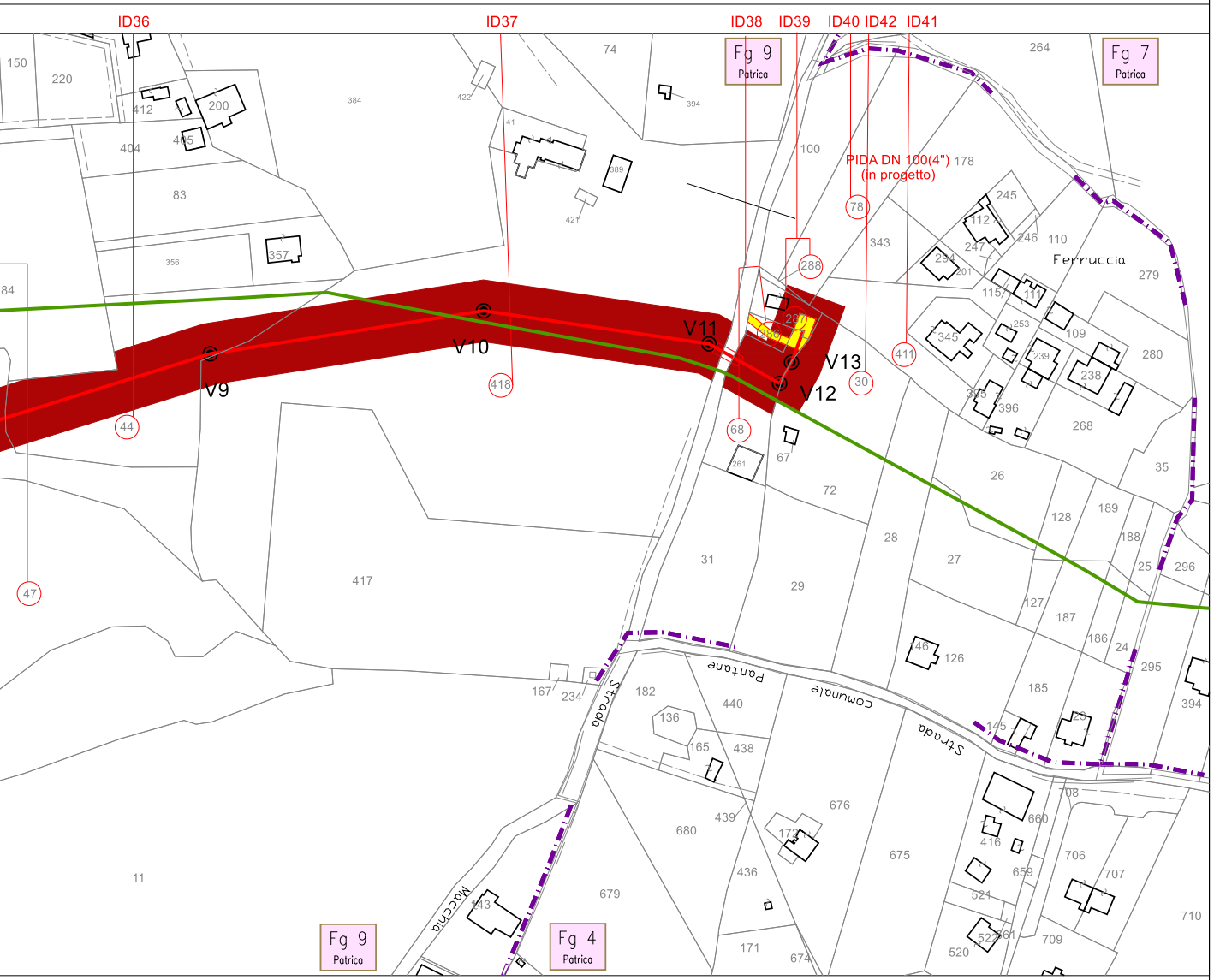
ID36
ID37
ID38
ID39
ID40
ID42
ID41
Fg 9
Patrica
Fg 7
Patrica
Fg 4
Patrica
PIDA DN 100(4")
(in progetto)
V9
V10
V11
V12
V13
Ferruccia
Strada
Comunale
Pantane
Strada
Macchia
44
47
418
68
288
78
30
411
150
220
412
200
405
404
83
384
357
356
422
41
421
389
394
74
100
178
343
264
245
112
247
246
110
294
201
115
111
279
253
109
345
239
238
280
395
396
268
35
26
72
67
261
128
189
188
28
27
25
296
31
29
127
187
186
24
417
146
126
295
185
394
182
440
167
234
136
165
438
145
23
708
660
416
659
706
707
680
439
172
676
675
436
521
522
561
709
710
679
143
11
171
674
520
84

RIFACIMENTO GASDOTTO PATRICA-ANAGNI DN 250 (10") DP 75 bar

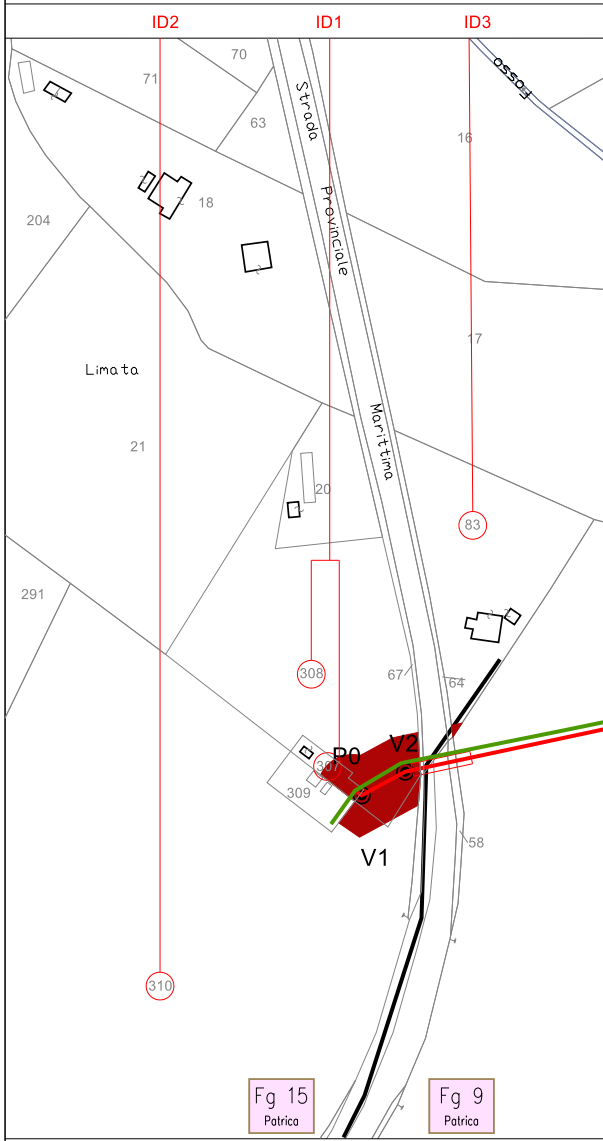
ID2
ID1
ID3
Strada
Provinciale
Marittima
Fosso
Limata
P0
V1
V2
Fg 15
Patrica
Fg 9
Patrica
308
310
83
307
70
71
63
16
18
204
17
21
20
291
67
64
309
58

FROSINONE

PATRICA

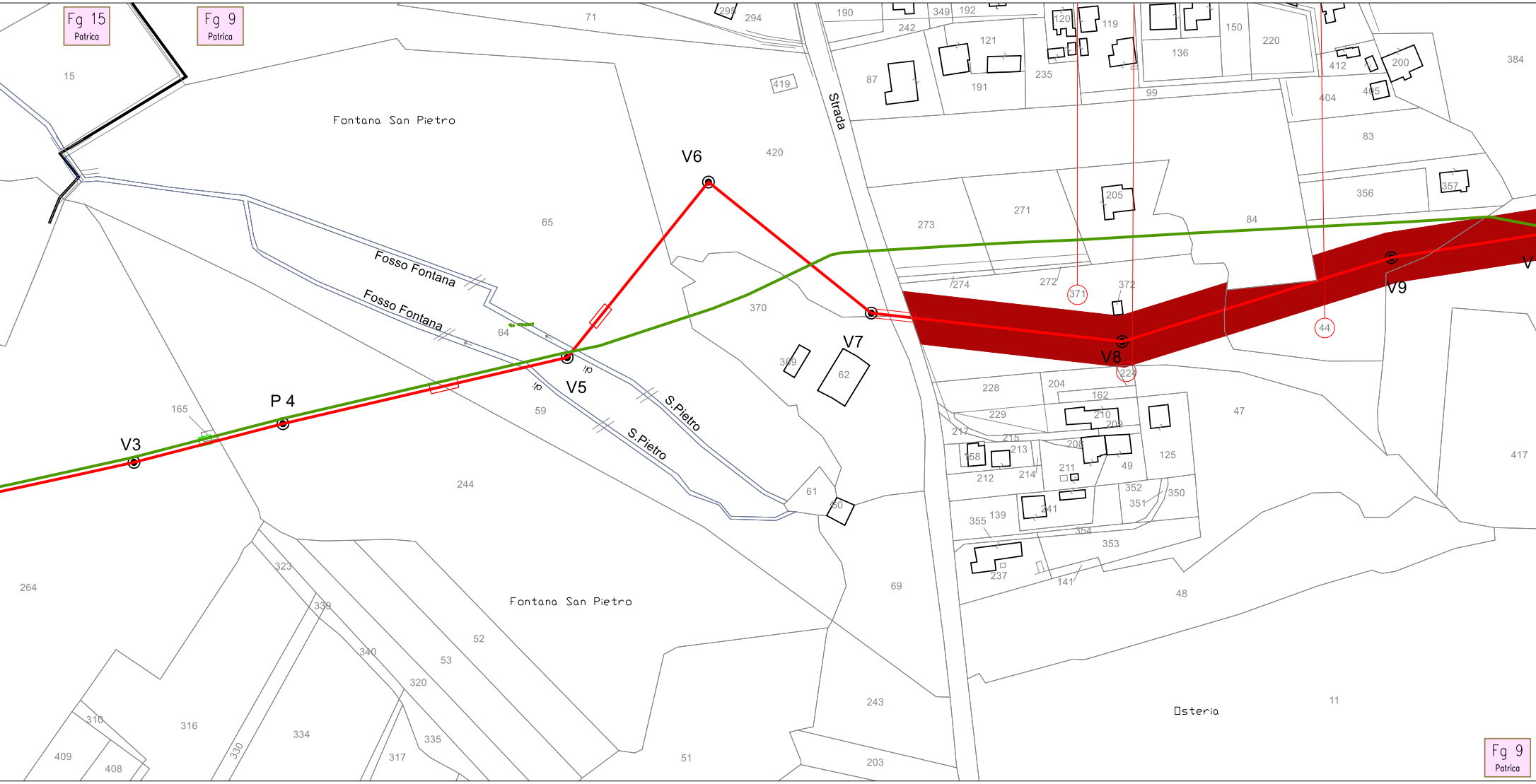
Fg 15
Patrica
Fg 9
Patrica
ID4
ID5
ID6
Fontana San Pietro
Fosso Fontana
Fosso Fontana
S.Pietro
S.Pietro
Strada
V3
P 4
V5
V6
V7
V8
V9
V
Fontana San Pietro
Osteria
Fg 9
Patrica
15
71
295
294
190
242
349
192
120
119
150
220
384
87
121
191
235
136
412
200
404
405
99
419
420
83
357
356
205
271
273
84
65
274
272
371
372
44
370
64
369
62
224
228
204
162
229
210
209
47
217
215
213
208
158
211
49
125
417
212
214
352
350
351
241
355
139
354
353
237
141
48
165
59
244
61
60
69
264
323
339
52
340
53
320
243
11
310
316
334
335
330
409
408
317
51
203

FROSINONE

PATRICA

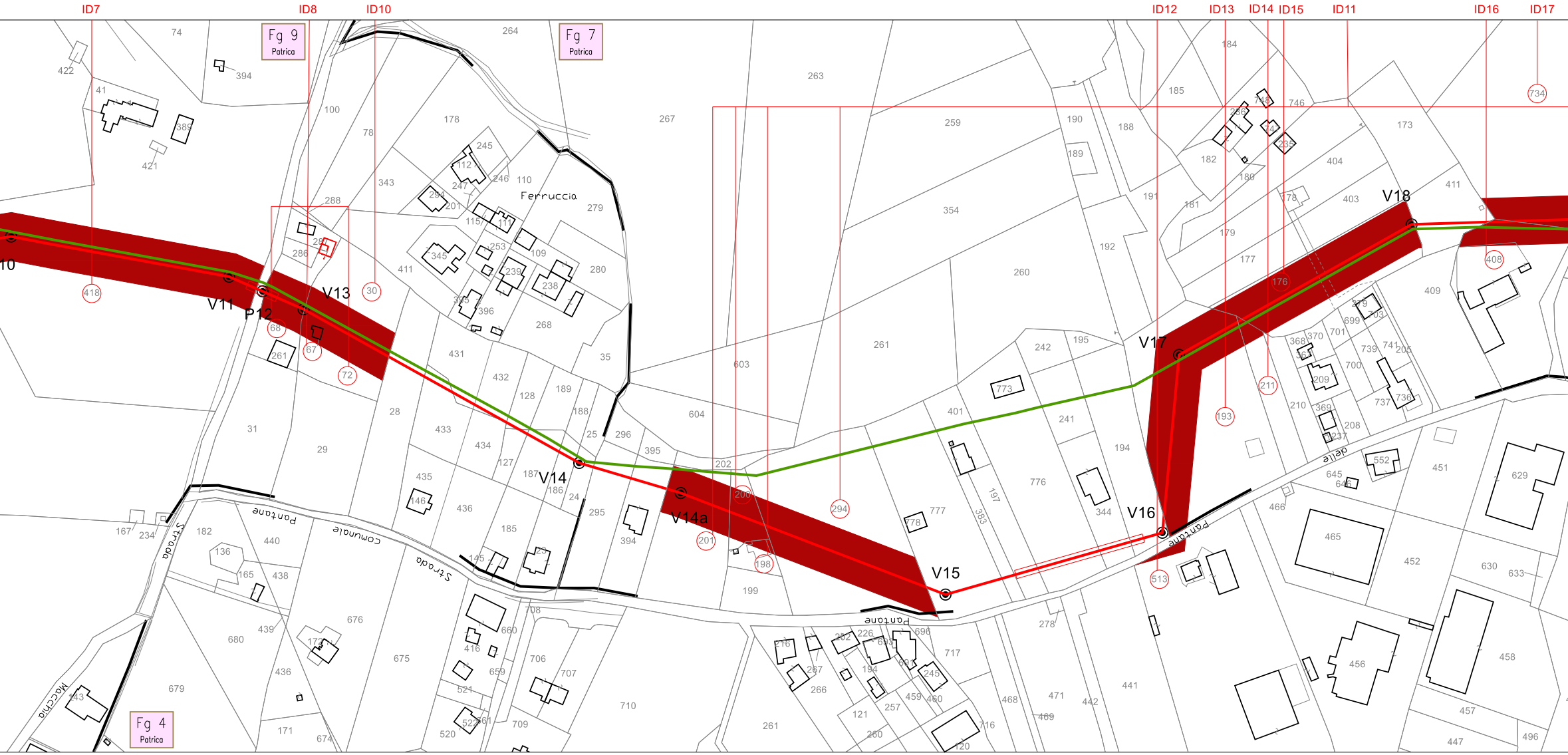
ID7
ID8
ID10
ID12
ID13
ID14
ID15
ID11
ID16
ID17
Fg 9
Patrica
Fg 7
Patrica
Fg 4
Patrica
Ferruccia
V11
P12
V13
V14
V14a
V15
V16
V17
V18
10
418
68
67
72
30
201
200
198
294
513
193
211
176
408
734
Strada comunale Pantane
Strada
Macchia
delle
Pantane
74
394
422
41
389
421
100
78
178
245
112
247
246
110
343
294
201
288
115
111
286
345
253
109
411
239
238
280
279
267
264
263
259
190
188
184
185
746
748
236
742
235
182
180
173
404
403
411
189
191
181
178
179
177
354
192
260
261
242
195
603
604
431
432
128
189
188
35
268
395
396
433
434
127
187
186
24
25
296
395
202
295
394
28
29
31
435
146
436
185
401
241
773
194
776
344
777
778
383
197
409
699
703
701
370
368
739
741
205
700
209
210
369
208
237
736
737
552
645
646
466
451
629
465
452
630
633
182
440
136
165
438
167
234
439
680
679
143
436
171
674
676
675
145
708
660
416
659
521
520
522
561
706
707
709
710
199
261
276
267
266
282
226
695
696
717
194
693
245
459
460
257
121
260
716
120
468
469
471
442
278
441
456
458
457
447
496

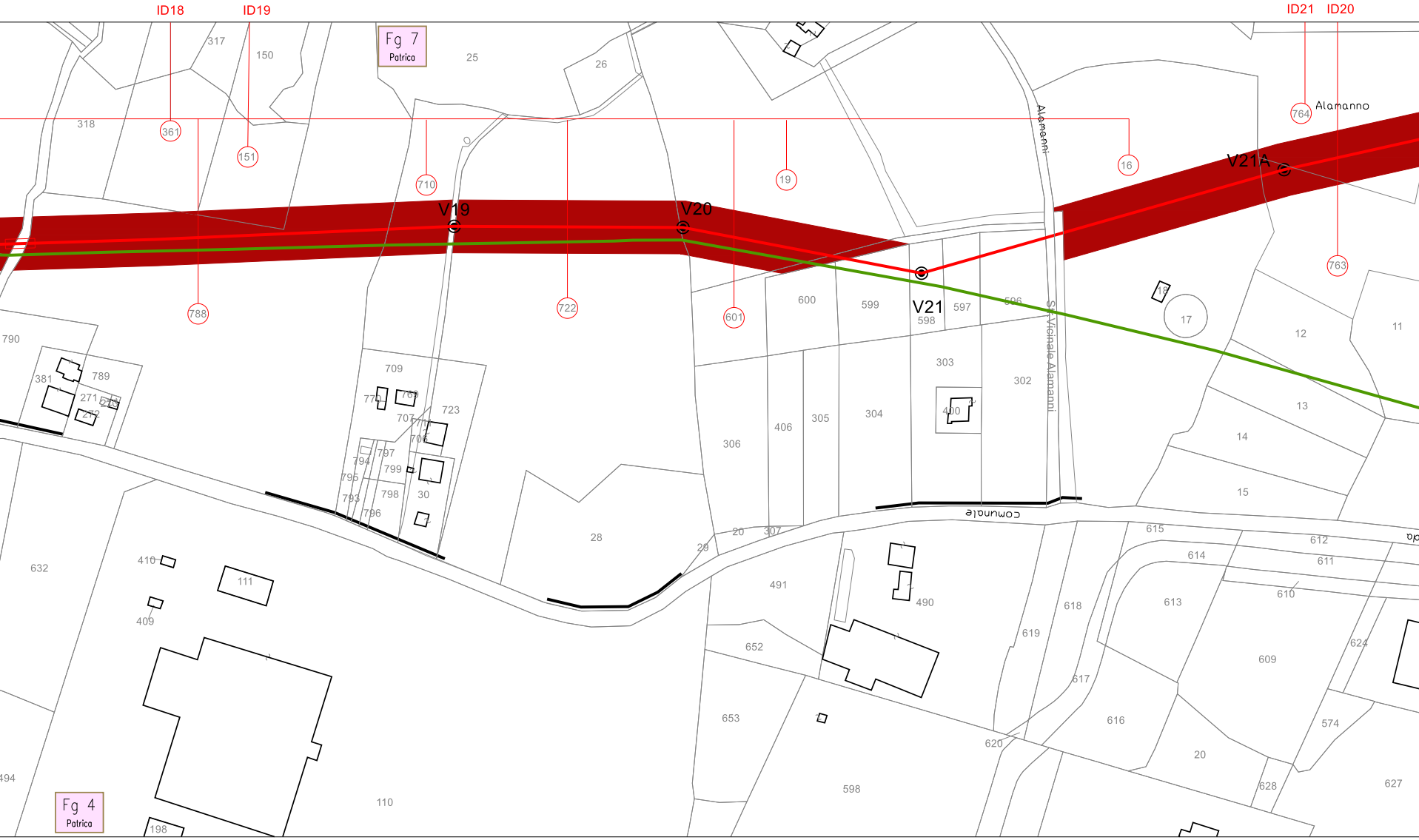
ID18
ID19
ID21
ID20
Fg 7
Patrica
Fg 4
Patrica
V19
V20
V21
V21A
Alamanno
Alamanni
St. Vicinale Alamanni
comunale
361
151
710
722
788
601
19
16
764
763
317
150
318
25
26
790
381
789
271
272
270
709
770
769
707
711
706
723
797
794
795
799
793
798
796
30
28
306
406
305
304
303
302
400
600
599
598
597
596
18
17
12
11
13
14
15
20
307
29
615
614
612
611
610
613
609
624
574
627
628
20
616
617
618
619
620
598
490
491
652
653
632
410
409
111
110
198
494

FROSINONE		FROSINONE
PATRICA		PATRICA
ID22 ID23		

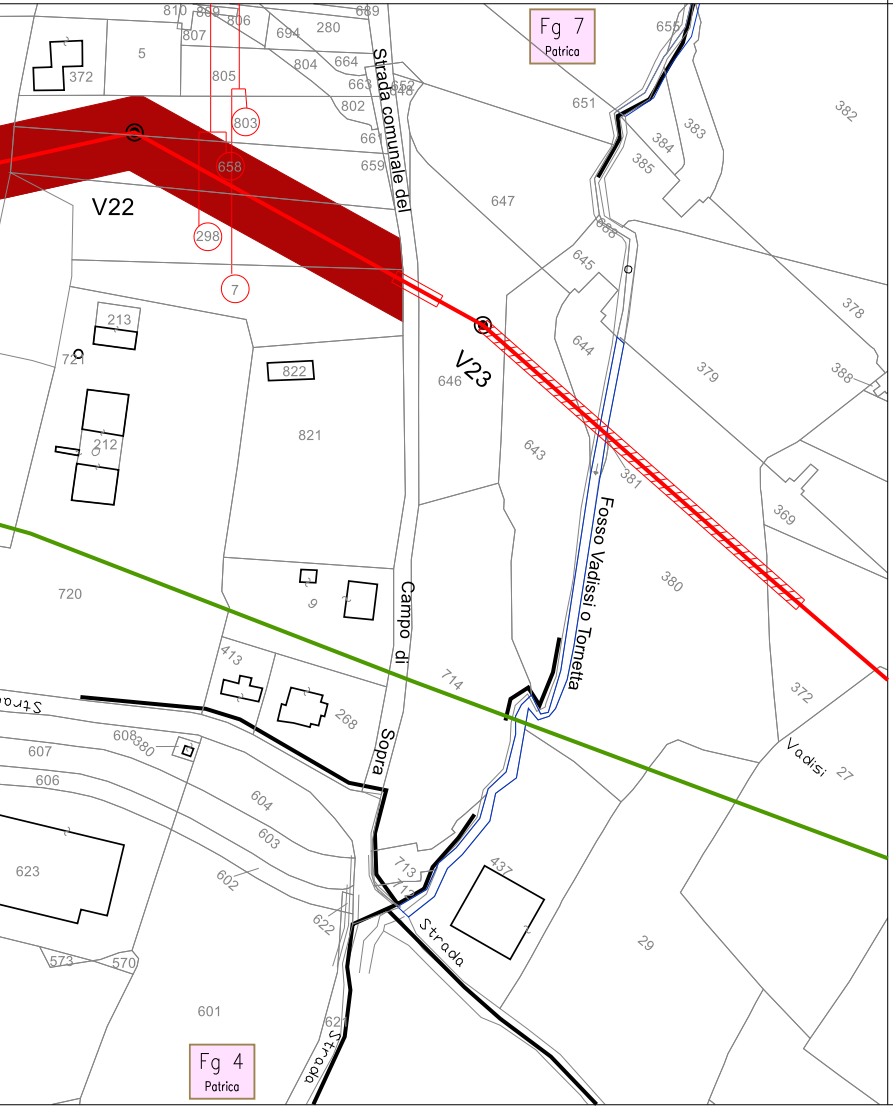
Fg 7
Patrica
Fg 4
Patrica
V22
V23
Strada comunale del
Campo di
Sopra
Fosso Vadissi o Tornetta
Vadisi
Strada
Strada
803
658
298
7
810
809
806
807
805
694
280
689
5
372
804
664
663
652
648
802
661
659
651
655
383
384
385
382
647
668
645
644
643
646
378
379
388
381
369
380
372
213
721
822
821
212
720
9
413
268
714
608
380
607
606
604
603
602
622
623
713
712
437
29
573
570
601
621
27

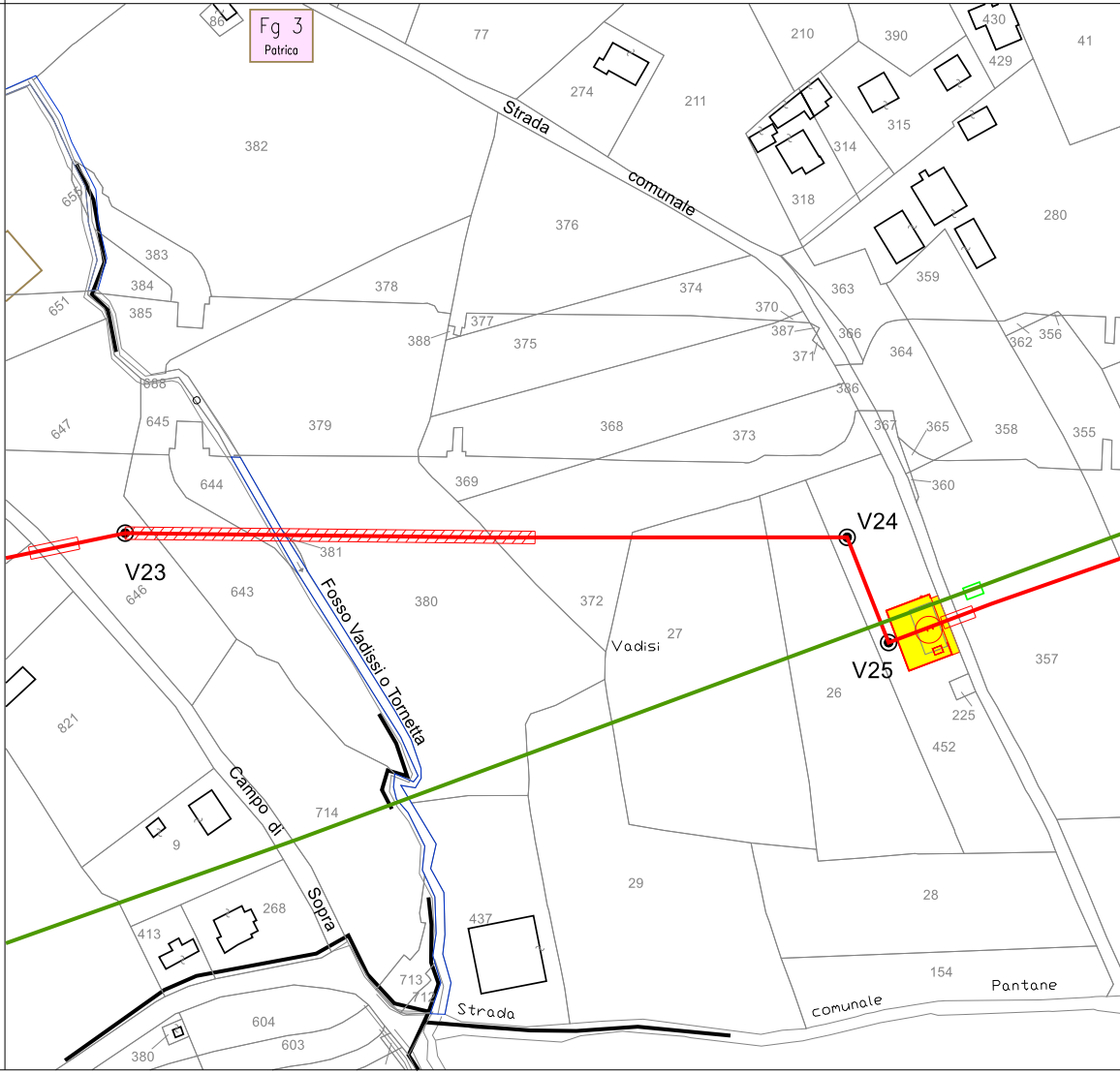
Fg 3
Patrica
V23
V24
V25
Strada
comunale
Fosso Vadissi o Tornetta
Campo di
Sopra
Vadisi
Strada
comunale
Pantane
86
77
274
211
210
390
430
429
41
315
314
318
280
382
376
363
359
378
374
370
387
371
366
364
362
356
383
384
385
651
655
377
388
375
666
645
647
379
368
373
386
367
365
358
355
644
369
360
381
643
646
380
372
27
357
26
225
452
821
714
9
29
28
268
413
437
713
712
604
603
380
154

FROSINONE

PATRICA

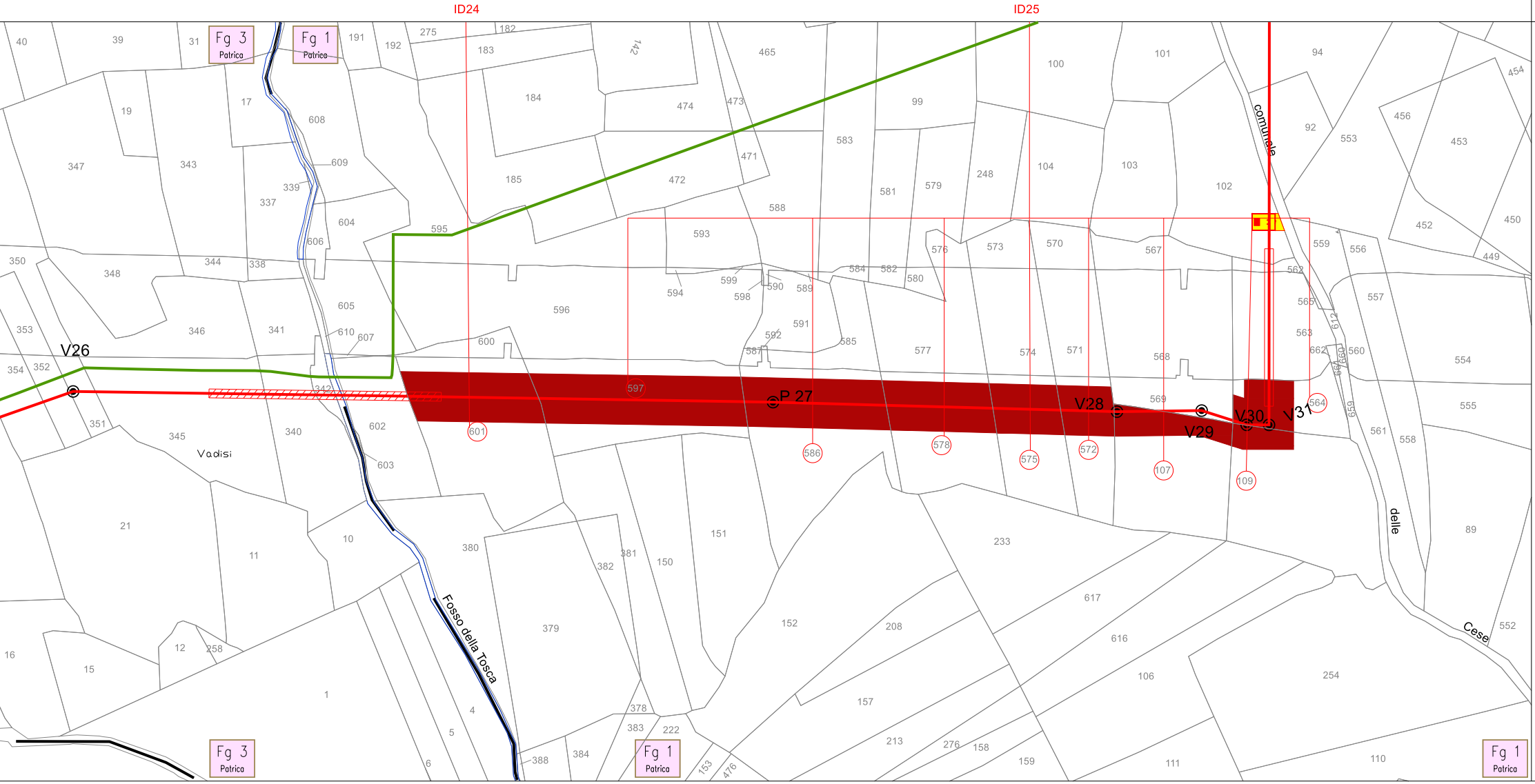
ID24
ID25
Fg 3
Patrica
Fg 1
Patrica
V26
P 27
V28
V29
V30
V31
Vadisi
Fosso della Tosca
comunale
delle
Cese
601
597
586
578
575
572
107
109
564
Fg 3
Patrica
Fg 1
Patrica
Fg 1
Patrica
40
39
31
191
192
275
182
183
142
465
100
101
94
454
17
19
608
184
474
473
99
92
456
453
553
347
343
609
339
337
185
472
471
583
104
103
102
604
595
588
581
579
248
452
450
606
593
576
573
570
567
559
556
449
350
344
338
348
596
594
599
598
590
589
584
582
580
562
565
557
353
346
341
605
610
607
591
592
600
587
585
577
574
571
568
563
612
662
664
660
560
554
354
352
342
569
659
555
351
345
340
602
603
561
558
21
11
10
380
381
382
150
151
233
89
379
152
208
617
616
16
15
12
258
1
4
5
6
378
383
222
157
213
276
158
159
106
254
111
110
552
388
384
153
476

FROSINONE	FROSINONE	Provincia
PATRICA	SUPINO	Comune
		Foglio Catastale

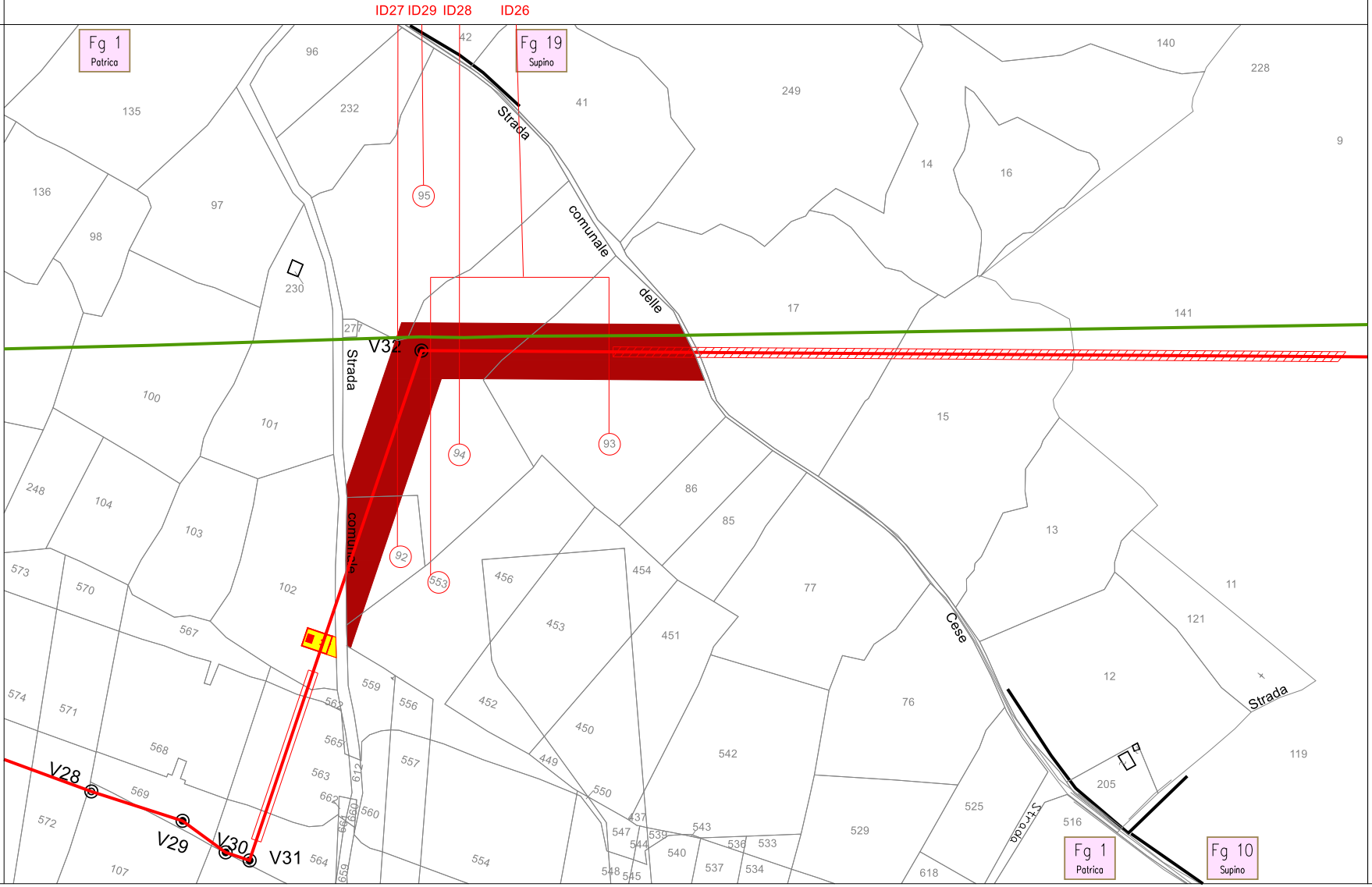
ID27
ID29
ID28
ID26
Fg 1
Patrica
Fg 19
Supino
Fg 1
Patrica
Fg 10
Supino
Strada
comunale
delle
Cese
Strada
comunale
Strada
Strada
V28
V29
V30
V31
V32
95
94
93
92
553
96
42
41
249
140
228
9
135
232
14
16
136
97
98
230
17
141
277
100
101
15
248
104
103
86
85
13
573
570
102
456
454
77
11
121
567
453
451
574
571
559
556
452
12
562
565
450
76
568
557
449
542
119
563
612
205
569
662
550
437
525
572
560
543
529
516
547
539
536
533
544
540
107
564
554
537
534
618
548
545
659

Tracciato di progetto 🟥

Condotta posata in TOC ▨

Metanodotto da dismettere 🟩

Mappali coinvolti ○

IMPIANTI

Strada di accesso definitiva S

Punto di intercettazione di derivazione importante PIDI

Punto di intercettazione linea PIL

Fascia per il vincolo preordinato all'esproprio (VPE)
(Categoria "B" - m 12.50+12.50)
(Categoria "D" - m 6.25+6.25) 🟥

Limiti Fogli Catastali ━

Società
Gasdotti
Italia

Ministero dell'Economia
e delle Finanze
Agenzia
Entrate
MARCA DA BOLLO
€1,00
UNO/00
01005691 00003520 W04Y3001
00348994 11/02/2026 10:22:01
4578-00010 1230087270494504
IDENTIFICATIVO : 01250740947320
0 1 25 074094 732 0

SOCIETA' GASDOTTI ITALIA S.p.a.
Sede legale: Via della Moscova, 3 - 20121 Milano
Sede amministrativa: Via dei Salci, 25 - 03100 Frosinone
Tel. Centralino + 39 077588601
www.gasdottitalia.it

RIFACIMENTO GASDOTTO PATRICA-ANAGNI DN 250 (10") DP 75 bar da nodo 3260 a nodo 4010 ed opere connesse
(DA ID1 A ID30)

RIFACIMENTO ALLACCIAMENTO COMUNE DI PATRICA DN 100 (4") DP 75 bar
(DA ID31 A ID42)

IMPOSIZIONE DI SERVITU' DI GASDOTTO PER PUBBLICA UTILITA'

COMUNE DI: PATRICA PROVINCIA DI: FROSINONE

PLANIMETRIA SU BASE CATASTALE DEI TERRENI DA ASSERVIRE

PLANIMETRIA CATASTALE SCALA 1:2000

IL CONSULENTE

STUDIO LEGALE
Avv. VASILE Luigi
Via Piano, 2 - 86029 TRIVENTO (CB)
Tel. 329 2957637 - 0874 873005
P.iva: 017 89 65 07 00

SOCIETA' GASDOTTI ITALIA S.p.a.
Procuratore Speciale